

# Zusatzblätter zum Dossier


Da im Dossier nichts ausgeschnitten werden kann, ist dies eine Zusammenstellung aller auszuschneidender Teile.

## S2b - Luftmeer

### Temperatur

Durchschnitt etwa 14°C
etwa -60°C
etwa 10°C
etwa -80°C
bis 1700°C

### Symbole



### Luftpakete

nur ganz wenige Luftteile



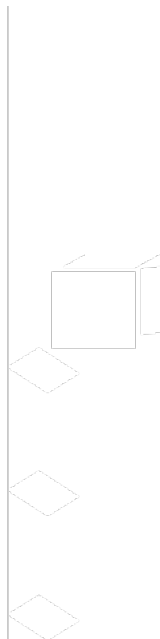
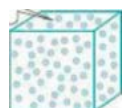
wenig Luftteile



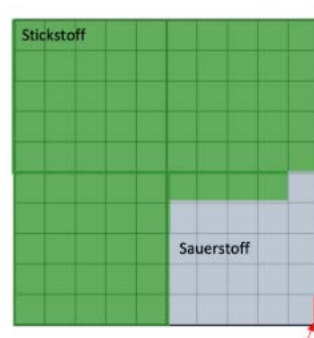
viel Luftteile



sehr viel Luftteile



### Gas in der Luft



0.1% Edelgase und 0.03% Kohlendioxid

### S3 - Strahlung - Erwärmung

Treibhausgase (z.B. CO <sub>2</sub> )	Strahlung wird aufgenommen (Absorption) und umgewandelt in Wärmestrahlung
Erdoberfläche	Luft über der Oberfläche wird erwärmt
eintreffende Sonnenstrahlung	Wärmestrahlung
Wolken	langwellige Gegenstrahlung (Wärme)
Gestreute Strahlung	von Boden reflektierte Strahlung
Atmosphäre, Lufthülle	

## S4 - Das Klima hier und anderswo

sehr kalt	kalt	kühl
warm	sehr warm	heiss
sehr trocken	trocken	feucht-trocken
feucht	sehr feucht	feuchte Zeit
trockene Zeit	Dürrezeit	Starkniederschläge
Sturmwinde		

sehr kalt	kalt	kühl
warm	sehr warm	heiss
sehr trocken	trocken	Feuchte und trockene Zeiten
feucht	sehr feucht	
trockene Zeit	Dürrezeit	Feuchte Zeit
Sturmwinde		Starkniederschläge